



**КОМИТЕТ ИМУЩЕСТВЕННЫХ ОТНОШЕНИЙ
АДМИНИСТРАЦИИ ПЕРМСКОГО МУНИЦИПАЛЬНОГО ОКРУГА**

РЕШЕНИЕ
о размещении объектов № 3088

Пермский край
Пермский округ

11.10.2024

Комитет имущественных отношений администрации Пермского муниципального округа разрешает Акционерному обществу «Газпром газораспределение Пермь» (ИНН 5902183841, ОГРН 1025900512670, почтовый адрес: 614000, г. Пермь, ул. Петропавловская, 43)

размещение объекта «газопровод давлением до 1,2 Мпа, для размещения которого не требуется разрешения на строительство»

на землях государственная собственность на которые не разграничена

на срок 1 год

Местоположение: Пермский край, Пермский муниципальный округ, п. Кукуштан, ул. Полины Осипенко, к дому 34А

Приложение: схема предполагаемых к использованию земель или части земельного участка.

Особые условия использования:

1. При размещении объекта учесть параметры ширины проезда улично-дорожной сети, во избежание сужения полосы отвода дороги.
2. Получение разрешения на производство земляных работ.

Заместитель председателя комитета

(подпись, печать)



М.В. Королева

Схема предполагаемых к использованию земель или части земельного участка

Объект: Газопровод давлением до 1,2 Мпа, для размещения которого не требуется разрешения на строительство

Местоположение: расположенных по адресу: Пермский край, Пермский м.о.,
п. Кукуштан, ул. Полины Осипенко, к дому 34А

Площадь земель или части земельного участка, кв.м.: 528

Категория земель: земли населенных пунктов

Вид разрешенного использования: -

Описание границ смежных землепользователей:

От точки н1 до точки н2 - земельный участок
с кадастровым номером 59:32:0010003:9564

От точки н2 до точки н3 - земельный участок
с кадастровым номером 59:32:0010003:1605

От точки н3 до точки н7 - земли общего пользования

От точки н7 до точки н8 - земельный участок


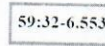

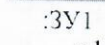



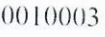
с кадастровым номером 59:32:0010003:908

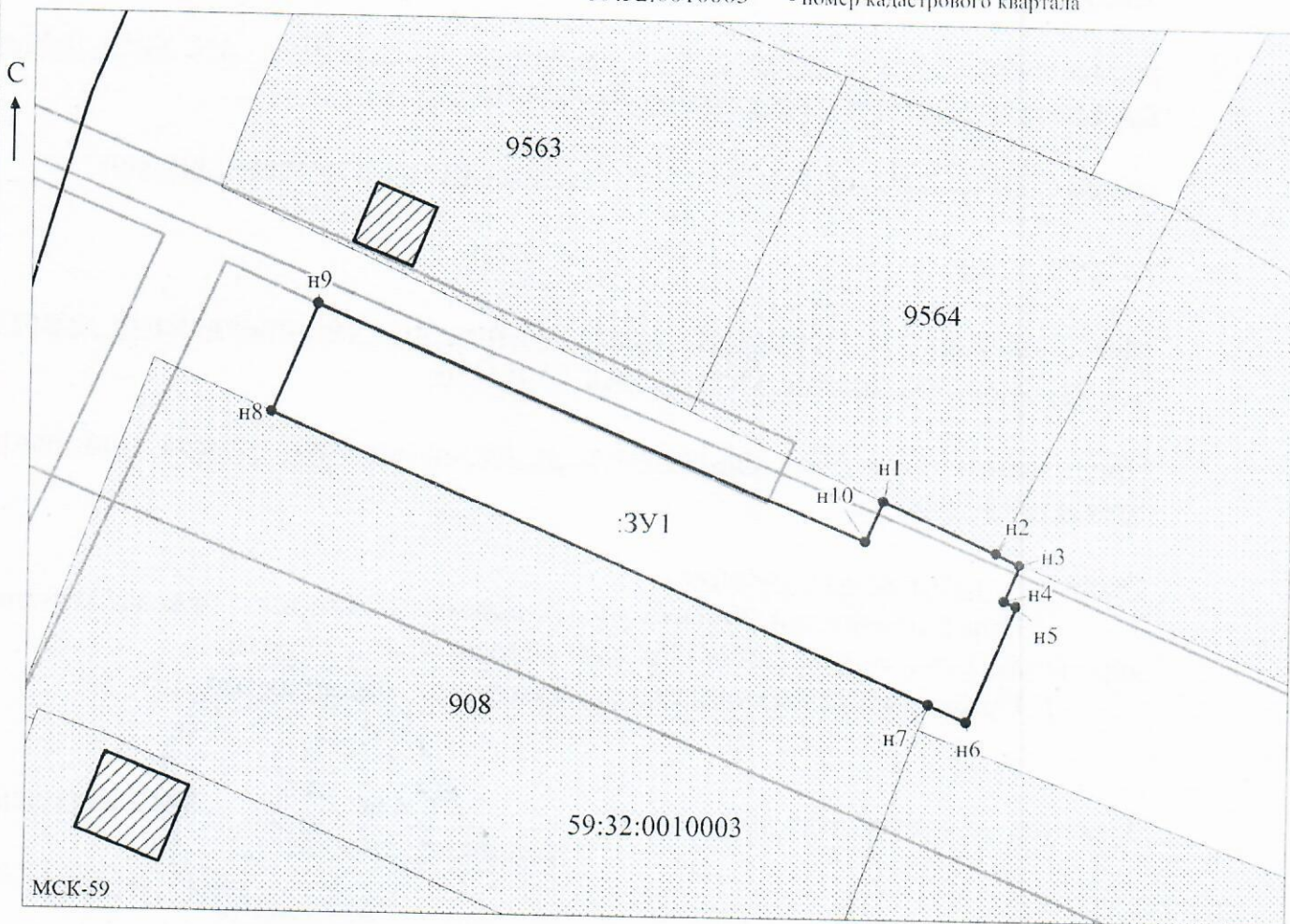
От точки н8 до точки н1 - земли общего пользования

Каталог координат, м

№ точки границы	X	Y
н1	477205.86	2247844.48
н2	477202.08	2247852.73
н3	477201.26	2247854.48
н4	477198.63	2247853.37
н5	477198.24	2247854.29
н6	477189.78	2247850.74
н7	477190.99	2247847.99
н8	477211.94	2247799.54
н9	477219.86	2247802.88
н10	477202.88	2247843.23
н1	477205.86	2247844.48

Условные обозначения:

- | | | | |
|---|--|---|---|
|  | - предполагаемый участок земель,
на которых планируется размещение объекта |  | - зоны с особыми условиями использования
территории, сведения о которых внесены в ЕГРН |
|  | - границы и номер земельного участка,
сведения о которых внесены в ЕГРН |  | - обозначение запрашиваемого земельного участка |
|  | - границы и номер объекта капитального
строительства, сведения о которых внесены в ЕГРН |  | - характерная точка границ земель или части
земельного участка |
|  | - граница кадастрового квартала |  | - номер кадастрового квартала |



Заявитель: _____

МП

(для юридических лиц

и индивидуальных предпринимателей)

Масштаб 1:500

/Захарова Е. Л.

(подпись, расшифровка подписи)